













**PLANZEICHENERKLÄRUNG** ZUR ÄNDERUNG NACH § 13 BAUGB

-  ÄNDERUNGSBEREICH
-  AUFZUHEBENDE FESTSETZUNGEN
-  NUTZUNGSART MISCHGEBIET
-  ZAHL DER VOLLGESCHOSSE
-  GRUNDFLÄCHENZAHL
-  GESCHOSSFLÄCHENZAHL
-  ABGRENZUNG UNTERSCHIEDLICHER NUTZUNG
-  OFFENE BAUWEISE
-  BAUGRENZE
-  FIRSTRICHTUNG
-  SICHTWINKEL
-  ÜBERSCHWEMMUNGSGEBIET

GEMEINDE HASSMERSHEIM ORTSTEIL HASSMERSHEIM

**BEBAUUNGSPLANÄNDERUNG**  
NACH § 13 BAUGB

**PLATTENWEG**

LAGEPLAN M. 1 : 500

DIE GEMEINDE:



DER PLANFERTIGER:

ING.BÜRO FÜR KOMMUNALPLANUNG  
SCHILLERSTRASSE 29 - 31  
74821 MOSBACH TEL. 06261-92900

ANLAGE: 2

FERTIGUNG: 1

DATUM 16. Sep. 1996